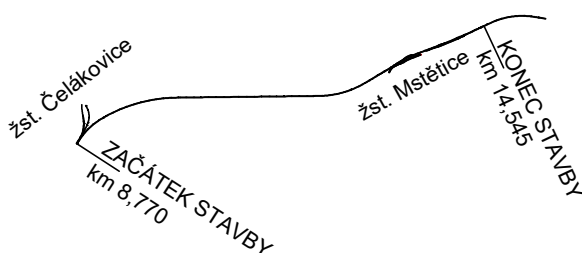
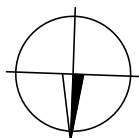


Orientační schéma:




Autorizovaná osoba: Razítko:


Č. autorizace:

Datum:

Podpis:

Revize:	Datum:	Popis změny:	Provedl:

Stavebník/investor:	Správa železnic, státní organizace		SPRÁVA ŽELEZNIC
Adresa:	Dlážděná 1003/7, 110 00 Praha 1		
Zástupce investora:	Stavební správa západ		
Adresa zástupce investora:	Ke Štvanici 656/3, 186 00 Praha 8		
Kontakt:	e-mail: SSZsek@szdc.cz		

Zhotovitel stavby:	METROPROJEKT Praha a.s.		METROPROJEKT
Adresa:	Argentinská 1621/36, 170 00 Praha 7		
Kontakt:	tel.: +420 296 154 105 e-mail: info@metroprojekt.cz		
Zhotovitel objektu:	METROPROJEKT Praha a.s.		
Adresa:	Argentinská 1621/36, 170 00 Praha 7		
Kontakt:			
HIP:	Specialista:	Odpovědný projektant:	Zpracovatel přílohy:
Ing. Jiří Úlehla	/	Ing. Petr Vopařil	Ing. Petr Vopařil

Název stavba/akce:		Optimalizace traťového úseku Čelákovice (mimo) - Mstětice (včetně) - úprava dok. – náhrada přejezdu P2725										S-kod:		S631500655																												
Název části:		Dopravní značení										Zakázka:		22_8314																												
Název objektu:		Svislé a vodorovné dopravní značení - silnice II. třídy										Označení části:		D.1.1.90																												
Název přílohy:												Číslo objektu:		SO 192																												
Název dílčí části přílohy:												Číslo přílohy:		0.000																												
Kraj:		Katastrální území: Mstětice, Čelákovice, Záluží u Čelákovic					TUDU: 119216 NTM Čelákovice – Mstětice, 1192B1 zst. Čelákovice 1192BB zst. Čelákovice - (mochovská kol.) 091102 Čelákovice - Lázně Toušeň					Paré:																														
Středočeský kraj																																										
Dokumentace:																																										
Stupeň dokumentace:		Datum zpracování:				Formát:				Meřítko:																																
DSP		30.04.2024				-				-																																
S-kód:		Stupeň dokumentace:			Část:			Objekt:					Podobjekt:		Příloha:																											
S	6	3	1	5	0	0	6	5	5	_	D	S	P	X	_	D	1	1	9	0	_	S	O	1	9	2	X	X	X	_	X	X	_	0	_	0	0	0	_	P	0	1
IČD:		22		8314		204		41		01		90												Skartovací znak:		V21/2044																

Objekt:	Číslo objektu:
SO 192 Svislé a vodorovné dopravní značení – silnice II. třídy	SO 192

Seznam příloh

Název stavby: Optimalizace traťového úseku Čelákovice (mimo) - Mstětice (včetně) - úprava dokumentace – náhrada přejezdu P2725	Pracovní verze											
	Označení	01										
	Označení (S-kód):	S631500655	Den	30								
	Stupeň:	DSP	Měsíc	04								
	Datum zpracování:	30.04.2024	Rok	24								

[illegible]

- 1 – Technická zpráva
2 – Výkresová část
3 – Výpočty
4 – Výkaz výměr (podklady pro ocenění)
0 – označení v případě sdružení příloh do jedné.